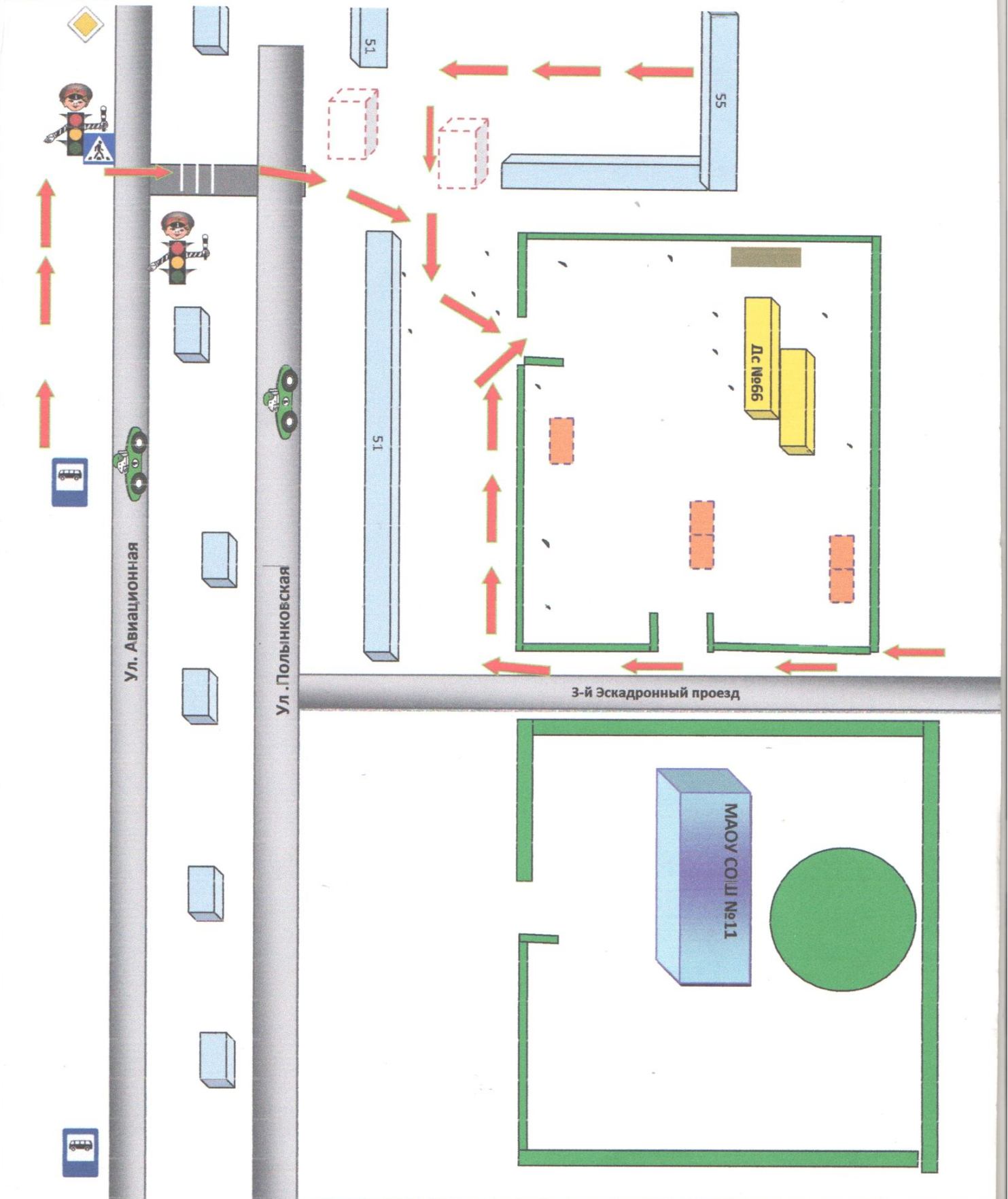
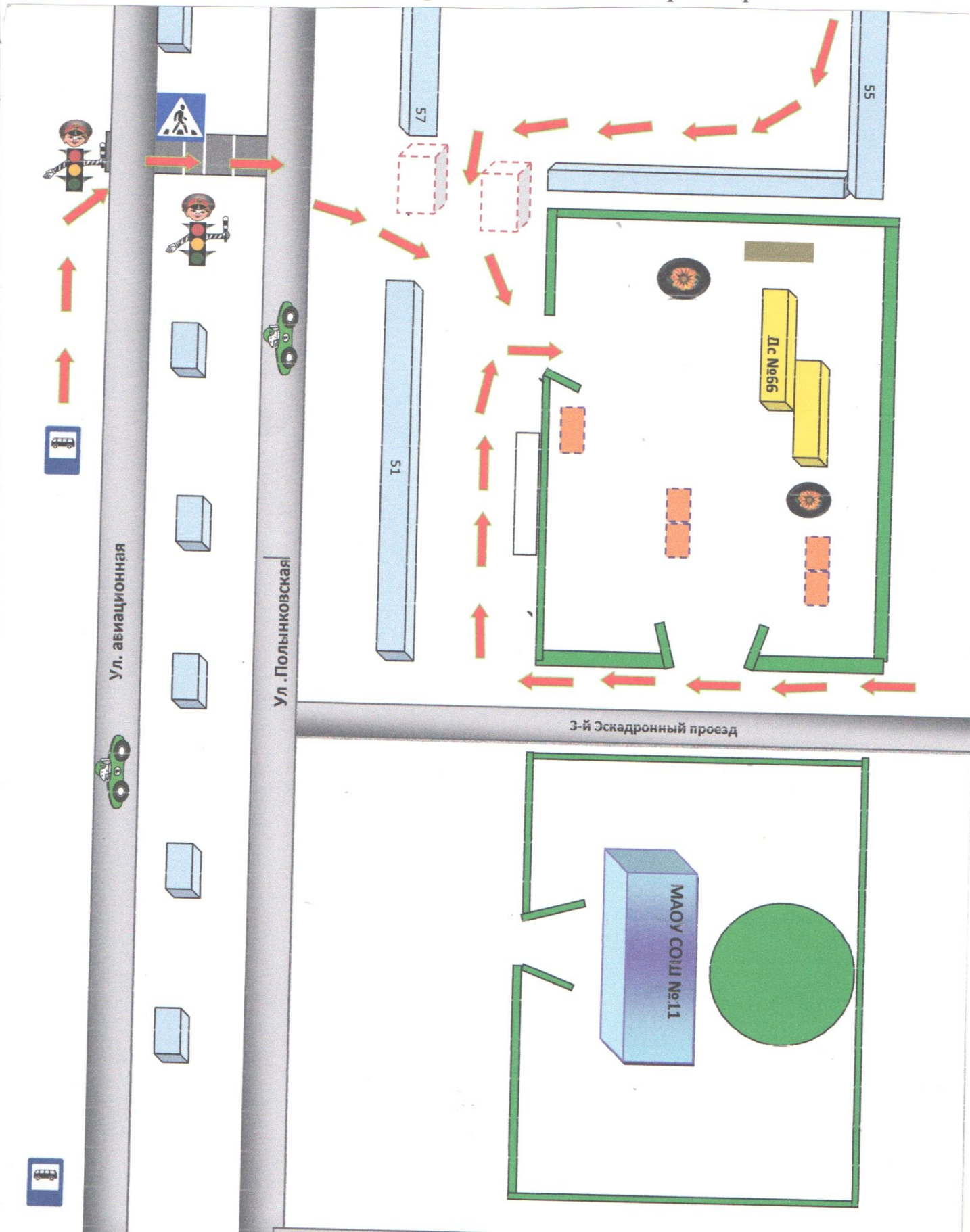


I. План-схемы ОУ.

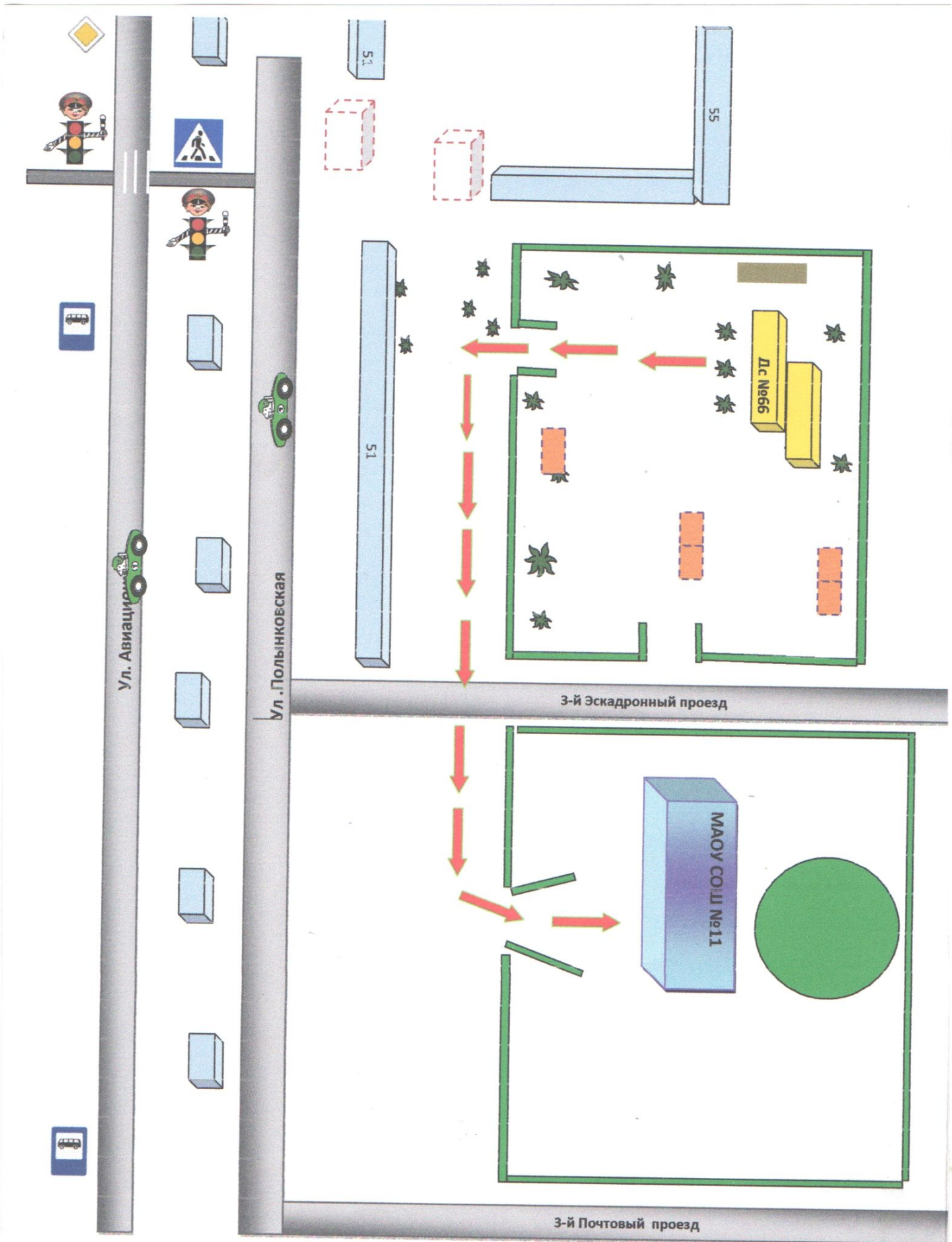
1.1. План-схема района расположения ОУ, пути движения транспортных средств и детей



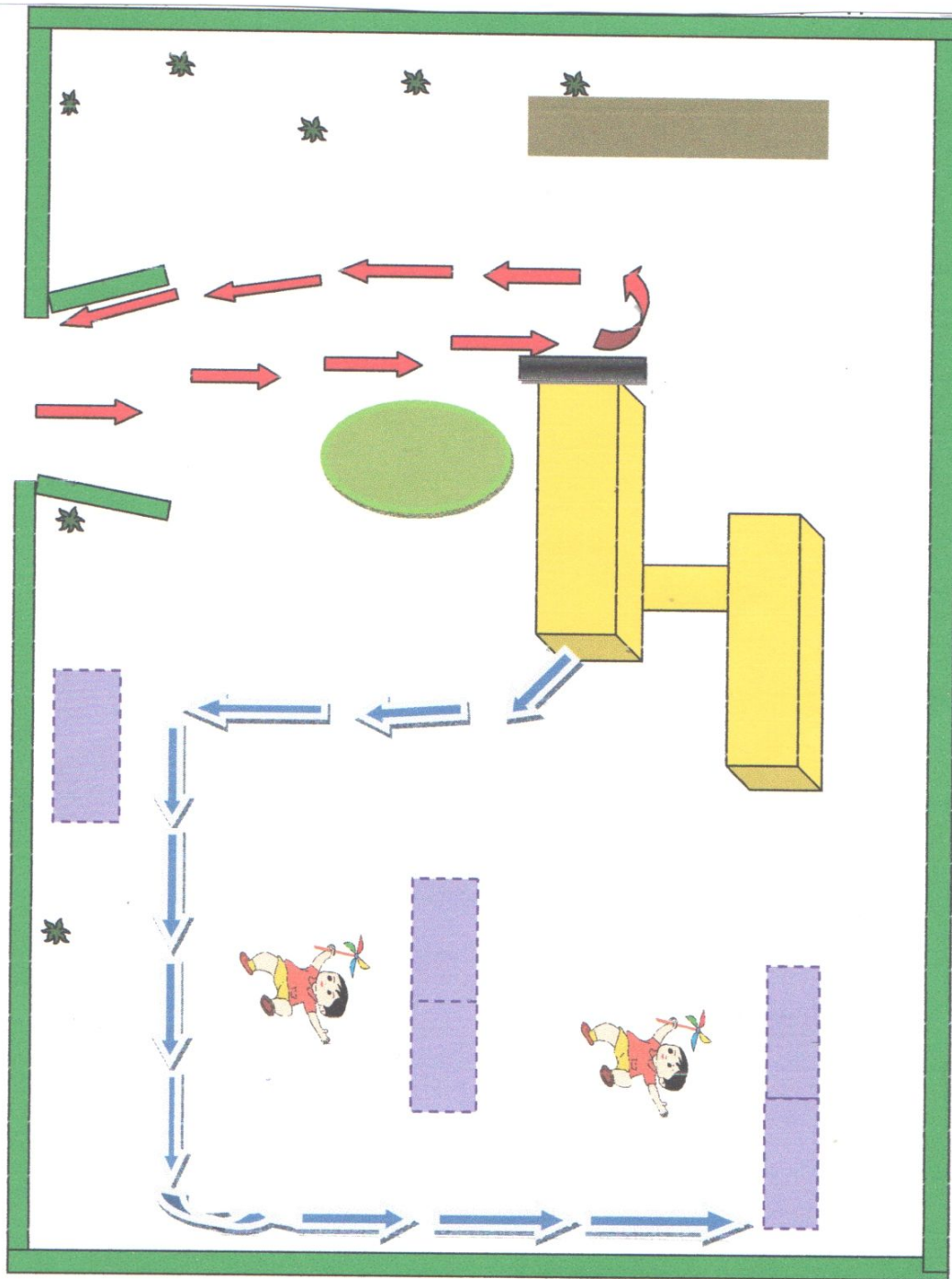
1.2. Схема организации дорожного движения в непосредственной близости от образовательного учреждения с размещением соответствующих технических средств, маршруты движения детей и расположение парковочных мест автотранспорта





1.3. Маршруты движения организованных групп детей от ОУ к стадиону, парку или к спортивно-оздоровительному комплексу



1.4. Пути движения транспортных средств к местам разгрузки/погрузки и рекомендуемые пути передвижения детей по территории образовательного учреждения



Условные обозначения

- Пути движения транспортных средств к местам разгрузки/ погрузки 
- Движения детей на территории образовательного учреждения 
- место разгрузки/погрузки 